

REGIONE LOMBARDIA  
 PROVINCIA DI CREMONA  
**COMUNE DI CAPERGNANICA**  
 STUDIO GEOLOGICO  
 DI SUPPORTO ALLA REDAZIONE DEL P.G.T.  
 L.R. 11-03-2005 n° 12 \_ D.G.R. 28-05-2008 n° 8/7374

TAVOLA

**3**











CARTOGRAFIA DI INQUADRAMENTO

**CARTA  
 IDROGEOLOGICA**

SCALA 1:10.000

Adozione  
 Approvazione  
 Il Sindaco  
 Il Geologo  
 Dott. Giuseppe Malerba  
 Dicembre 2008  
 Il Segretario Comunale

**LEGENDA**

-  Confini comunali
-  Aree edificate
-  Ambiti di trasformazione riservati prevalentemente alla residenza (AT-Rxx)
-  Ambiti di trasformazione riservati prevalentemente alle attività artigianali (AT-Axx)
-  Pozzo pubblico ad uso idropotabile
-  Pozzo privato con numero identificativo
-  Area di rispetto del pozzo pubblico n° 1 (r = 200 m) che include l'area di rispetto del pozzo pubblico n° 2 (r = 50 m)
-  Curve isofreatiche (equidistanza = 1 m) con relative quote assolute
-  Direzione di flusso sotterraneo
-  Traccia di sezione idrogeologica

